

















Tappa
04
cronotabella

ACQUI TERME - ANDORA

km 190


martedì 7 maggio 2024

D = 1700 m


Quota			DISTANZE			ORA DI PASSAGGIO			
			par- ziali	per- corse	da per- correre	media km/ora			
						43	41	39	
PROVINCIA DI ALESSANDRIA									
	160	ACQUI TERME	↑	Start Village			>>>>>		
	157	ACQUI TERME	↑	km 0			12.30	12.30	12.30
	190	Bistagno	↑	sp.30			12.35	12.35	12.35
	190	P.L.	↑	sp.30			12.46	12.46	12.47
	199	Montechiaro Piana	↑	sp.30			12.53	12.54	12.55
PROVINCIA DI ASTI									
	205	galleria	↑	30m			12.56	12.57	12.58
PROVINCIA DI ALESSANDRIA									
	238	Spigno Monferrato	↑	sp.30			12.58	12.59	13.01
	260	P.L.	↑	sp.30			1.9	17.0	173.0
PROVINCIA DI SAVONA									
	266	Pontevecchio	↑	ss.29			5.2	22.2	167.8
	305	galleria	↑	861m			6.9	29.1	160.9
	331	Rocchetta Cairo	↑	v.al Colletto-ss.29			13.06	13.07	13.09
	346	Cairo Montenotte	↑	ss.29			13.16	13.18	13.20
	360	Carcare	↔	sp.28bis			3.2	32.3	157.7
	440	Millesimo	↑	sp.51			5.4	37.7	152.3
	527	Murialdo	↑	sp.51			3.1	40.8	149.2
	620	galleria	↑	100m			3.9	44.7	145.3
	619	Caragna	↔	sp.490			3.9	44.7	145.3
	640	Calizzano	↑	sp.490			5.0	49.7	140.3
	1028	Colle del Melogno	↑	sp.490			5.0	49.7	140.3
	944	Melogno	↔	sp.15			6.7	56.4	133.6
	525	Bornida	↑	sp.15			13.55	13.59	14.04
	588	Colla del Bresca	↑	sp.38			9.6	66.0	124.0
	468	Mallare	↔	sp.5			14.09	14.14	14.19
	398	Altare	↔	v.25 Aprile-ss.29			14.20	14.25	14.31
	435	Colle di Cadibona	↑	galleria 150m-ss.29			1.9	75.2	114.8
	23	Lavagnola	↑	v.Crispi-v.Verdi			14.22	14.27	14.33
	10	Savona	↔	ss.1-v.Montenotte-C.so Colombo			1.9	75.2	114.8
	8	Vado Ligure	↑	ss.1			4.0	79.2	110.8
	6	Spotorno	↑	ss.1			4.28	14.28	14.39
	9	Noli	↑	ss.1			4.28	14.28	14.39
	16	n.3 gallerie	↑	116m, 204m, 115m			8.9	88.1	101.9
	10	Varigotti	↑	ss.1			14.49	14.57	15.05
	21	n.2 gallerie	↑	100m, 60m			1.5	89.6	100.4
	9	Finale Ligure	↑	ss.1			14.51	14.59	15.07
	7	Pietra Ligure	↑	ss.1			11.4	101.0	89.0
	8	Loano	↑	ss.1			15.05	15.13	15.23
	5	Ceriale	↑	ss.1			3.5	104.5	85.5
	9	Albenga	↑	sp.39-ss.1			15.10	15.19	15.28
	11	Alassio	↑	ss.1			3.4	107.9	82.1
	11	Laigueglia	↑	ss.1			8.6	116.5	73.5
	67	Capo Mele	↑	ss.1			15.15	15.23	15.33
	4	ANDORA	↑	ss.1			8.6	116.5	73.5


NOTE:

Traguardo Intergiro / Intergiro Sprint

 km 116.5 Altare


Traguardi Volanti / Intermediate Sprints:


 km 79.2 Calizzano

 km 130.6 Savona

Gran Premio della Montagna:

km 88.1 - Colle del Melogno - m 1028 (3° cat.)

 Galleria/Tunnel: km 17 - 37.7 - 73.3 - 117.1 - 148.1 - 153.7

 Passaggio a Livello/Level Crossing: km 13.3 - 29.1

Tappa
04
cronotabella

ACQUI TERME - ANDORA

martedì 7 maggio 2024

Prov/com	Distanza	Località	DIR	via	km 190
ALESSANDRIA					
Acqui Terme					
		ACQUI TERME	↑	Start Village	
			↑	Corso Italia	
			↖	Corso Roma	
			↖	Corso Cavour	
			↑	Corso Cavour	
			↑	via Umberto Mariscotti	
			↗	via Angela Casagrande	
			↑	via Angela Casagrande	
			↑	via Cassarogna	
			↗ sp.30	via Circonvallazione	
			↑ sp.30	rotatoria - via Circonvallazione	
		ACQUI TERME	↑ sp.30	km 0	
			↑ sp.30		
			↑ sp.30	sovrappasso ferrovia	
Terzo					
			↑ sp.30		
			↑ sp.30	sovrappasso ferrovia	
			↑ sp.30		
			↑ sp.30	Ponte Fiume Bormida	
			↑ sp.30		
			↑ sp.30	Ponte Fiume Bormida	
			↑ sp.30		
Bistagno					
		Bistagno	↑ sp.30		
			↑ sp.30	Corso Roma	
			↑ sp.30	Ponte Fiume Bormida	
			↑ sp.30		
Ponti					
			↑ sp.30		
			↑ sp.30	Svinc. di Ponti	
			↑ sp.30		
			↑ sp.30	Ponte Fiume Bormida di Spigno	
			↑ sp.30		
			↑ sp.30	Ponte Fiume Bormida di Spigno	
		P.L.	↑ sp.30		
			↑ sp.30		
Montechiaro d'Acqui					
		Montechiaro Piana	↑ sp.30		
			↑ sp.30	via Nazionale	
			↑ sp.30		
ASTI					
Mombaldone					
		galleria	↑ sp.30		
			↑ sp.30	30m	
			↑ sp.30		
ALESSANDRIA					
Spigno Monferrato					
		Spigno Monferrato	↑ sp.30		
			↑ sp.30		
			↑ sp.30	Ponte Fiume Bormida di Spigno	
			↑ sp.30		

Tappa
04
cronotabella

ACQUI TERME - ANDORA

martedì 7 maggio 2024

km 190

Prov/com	Distanza	Località	DIR	via	
Merana					
			↑	sp.30	
		Merana	↑	sp.30	
			↑	sp.30	
		P.L.	↑	sp.30	
			↑	sp.30	
SAVONA					
Piana Crixia					
			↑	ss.30	
		Pontevecchio	↑	ss.29	
			↑	ss.29	
Dego					
			↑	ss.29	
		galleria	↑	ss.29	861m
			↑	ss.29	
Cairo Montenotte					
			↑	ss.29	
			↗		dir. Rocchetta Cairo
		Rocchetta Cairo	↑		via al Colletto
			↑		via al Colletto
			↑		via al Colletto
			↖	ss.29	
		Cairo Montenotte	↑	ss.29	
			↑	ss.29	
			↑	ss.29	
			↗	sp.29	
			↑	ss.29	sottopasso ferrovia
			↑	ss.29	San Giuseppe di Cairo
Carcare					
			↑	ss.29	via Nazionale
		Carcare	↗	sp.28bis	
			↑	sp.28bis	
Cosseria					
			↑	sp.28bis	
			↑	sp.28bis	sottopasso A6
			↑	sp.28bis	
			↑	sp.28bis	Marghero
			↑	sp.28bis	sottopasso A6
			↑	sp.28bis	
Millesimo					
			↑	sp.28bis	
		Millesimo	↖	sp.51	
			↑	sp.51	sottopasso A6
			↑	sp.51	sottopasso A6
			↑	sp.51	
Murialdo					
			↑	sp.51	
		Murialdo	↑	sp.51	
			↑	sp.51	
			↑	sp.51	Isola Grande
			↑	sp.51	Ponte Fiume Bormida di Millesimo
			↑	sp.51	
		galleria	↑	sp.51	100m
			↑	sp.51	

Tappa
04
cronotabella

ACQUI TERME - ANDORA

martedì 7 maggio 2024

Prov/com	Distanza	Località	DIR	via	km 190
			↑	sp.51	
Calizzano					
			↑	sp.51	
		Caragna	↵	sp.490	
			↑	sp.490	
			↑	sp.490	Ponte Fiume Bormida di Millesimo
			↑	sp.490	
			↑	sp.490	Ponte Fiume Bormida di Millesimo
			↑	sp.490	
		Calizzano	↑	sp.490	circonvallazione
			↑	sp.490	rotatoria
			↑	sp.490	via Filippo Leale
			↑	sp.490	via Frassino
		Colle del Melogno	↑	sp.490	
			↑	sp.490	
			↑	sp.490	Forte del Melogno
Magliolo					
			↑	sp.490	
		Melogno	↵	sp.15	
Rialto					
			↑	sp.15	
Bormida					
			↵	sp.16	
			↑	sp.16	
			↶	sp.38	Colle Baltera
			↑	sp.38	
Osiglia					
			↑	sp.38	
Bormida					
			↑	sp.38	
		Bormida	↑	sp.38	
			↵	sp.15	
			↑	sp.15	
			↶	sp.38	Ponte Bormida di Pallare
Mallare					
			↑	sp.38	
		Colla del Bresca	↑	sp.38	
			↑	sp.38	
			↑	sp.38	Ponte Bormida di Mallare
			↑	sp.38	via 25 Aprile
		Mallare	↵	sp.5	via Luigi Corsi
			↑	sp.5	
Altare					
			↑	sp.5	
			↑	sp.5	sovrappasso ferrovia
			↑	sp.5	via Mallare
		Altare	↶	ss.29	via 25 Aprile
			↑	ss.29	via Roma
			↑	ss.29	via Antonio Gramsci
			↑	ss.29	
		Colle di Cadibona	↑	ss.29	Forte Tagliata
			↑	ss.29	galleria 150m
Quiliano					
			↑	ss.29	

Tappa
04
cronotabella

ACQUI TERME - ANDORA

martedì 7 maggio 2024

Prov/com	Distanza	Località	DIR	via	km 190
			↑	ss.29	Cadibona
Savona					
			↑	ss.29	
		Lavagnola	↑	ss.29	via Nazionale Piemonte
			↶		Rotonda Arturo Sanvenero
			↑		Ponte T. Letimbro
			↷		via Francesco Crispi
			↑		sottopasso A10
			↑		via Torino
			↶		via Giuseppe Verdi (contromano)
			↑		via Giuseppe Verdi (contromano)
			↷		via San Lorenzo (contromano)
			↑		via Camillo Benso Conte di Cavour (contromano)
			↑		Piazza Aurelio Saffi
			↑		via Paolo Boselli
			↶		via dei Vegerio
			↶		via dei Vegerio
			↷		via Nazario Sauro (contromano)
			↑		Piazza Goffredo Mameli (contromano)
			↑		via Pietro Paleocapa (contromano)
		Savona	↑		via Pietro Paleocapa (contromano)
			↷	sp.1 Aurelia	via Antonio Gramsci
			↑	sp.1 Aurelia	Corso Giuseppe Mazzini
			↶	sp.1 Aurelia	via Montenotte
			↑		sottopasso ferrovia
			↷	sp.1 Aurelia	Corso Cristoforo Colombo
			↑	sp.1 Aurelia	Corso Vittorio Veneto
			↑	sp.1 Aurelia	via Nizza
Vado Ligure					
			↑	sp.1 Aurelia	via Aurelia
		Vado Ligure	↑	sp.1 Aurelia	via Aurelia
			↷		via Caduti per la Libertà
			↶		via Maestri del Lavoro d'Italia (contromano)
			↑		Ponte T. Segno
			↶		via alla Costa
			↷	sp.1 Aurelia	via Aurelia
			↑	sp.1 Aurelia	via Aurelia
			↑	sp.1 Aurelia	via Aurelia
			↑	sp.1 Aurelia	via Aurelia
Bergeggi					
		Bergeggi	↑	sp.1 Aurelia	via Aurelia
Spotorno					
		Spotorno	↑	sp.1 Aurelia	via Aurelia
		galleria	↑	sp.1 Aurelia	Circonvallazione Aurelia
			↑	sp.1 Aurelia	via Aurelia - 220m
Noli					
			↑	sp.1 Aurelia	via Aurelia
		Noli	↑	sp.1 Aurelia	Corso Italia
		galleria	↑	sp.1 Aurelia	m 116
Finale Ligure					
		galleria	↑	sp.1 Aurelia	m 204
		galleria	↑	sp.1 Aurelia	m 115
		Varigotti	↑	sp.1 Aurelia	
		galleria	↑	sp.1 Aurelia	m 100

Tappa
04
cronotabella

ACQUI TERME - ANDORA

martedì 7 maggio 2024

Prov/com	Distanza	Località	DIR	via	km 190
		galleria	↑	sp.1 Aurelia	m 60
			↑	sp.1 Aurelia	via Aurelia
		Finale Ligure	↑	sp.1 Aurelia	via Aurelia
			↑	sp.1 Aurelia	Corso Europa
			↑	sp.1 Aurelia	via Torino
			↑	sp.1 Aurelia	via Mazzini
			↑	sp.1 Aurelia	viale R. Piaggio
			↑	sp.1 Aurelia	via Aurelia
Borgio Verezzi					
			↑	sp.1 Aurelia	via Aurelia
Pietra Ligure					
			↑	sp.1 Aurelia	via Aurelia
		Pietra Ligure	↑	sp.1 Aurelia	via Ignazio da Messina
			↑	sp.1 Aurelia	via 25 Aprile
Loano					
			↑	sp.1 Aurelia	via Aurelia
		Loano	↑	sp.1 Aurelia	via Aurelia
Borghetto Santo Spirito					
			↑	sp.1 Aurelia	Corso Europa
		Borghetto Santo Spirito	↑	sp.1 Aurelia	via 4 Novembre
			↑	sp.1 Aurelia	Corso Vittorio Veneto
Ceriale					
			↑	sp.1 Aurelia	via Aurelia
		Ceriale	↑	sp.1 Aurelia	via Aurelia
Albenga					
			↑	sp.1 Aurelia	Regione Antognano
			↩		viale dell'Agricoltura
			↑		viale Pontelungo
			↩		Piazza Garibaldi
			↗		via Genova
		Albenga	↑		Piazza del Popolo
			↑		Ponte sul Centa
			↑		via Piave
			↩	sp.1 Aurelia	via Aurelia
Alassio					
			↑	sp.1 Aurelia	via Francesco M. Giancardi
			↑	sp.1 Aurelia	via D. Hambury
			↑	sp.1 Aurelia	via G. Mazzini
		Alassio	↑	sp.1 Aurelia	via L. Da Vinci
			↑	sp.1 Aurelia	via Roma
Laigueglia					
			↑	sp.1 Aurelia	via Aurelia
		Laigueglia	↑	sp.1 Aurelia	via Roma
			↑	sp.1 Aurelia	gallerie
		Capo Mele	↑	sp.1 Aurelia	
Andora					
			↑	sp.1 Aurelia	via Aurelia
		ANDORA	↑	sp.1 Aurelia	via Aurelia